








# Stadt Ingolstadt

Anlage 1 der Verordnung der Stadt Ingolstadt über das Wasserschutzgebiet "Am Krautbuckel" vom 11.06.2012

## Legende

- |   |  |  |
|---|--|--|
|  Fassungsreich      |  Siedlungsflächen |  Bahnanlage |
|  engere Schutzzone  |  Gewerbegebiete   |  Donau      |
|  weitere Schutzzone |  Strassenverkehr  |  Wald       |

 **Referat V**  
Umweltamt

Maßstab 1:15.000

0 200 400 600 800 1.000  
Meter

