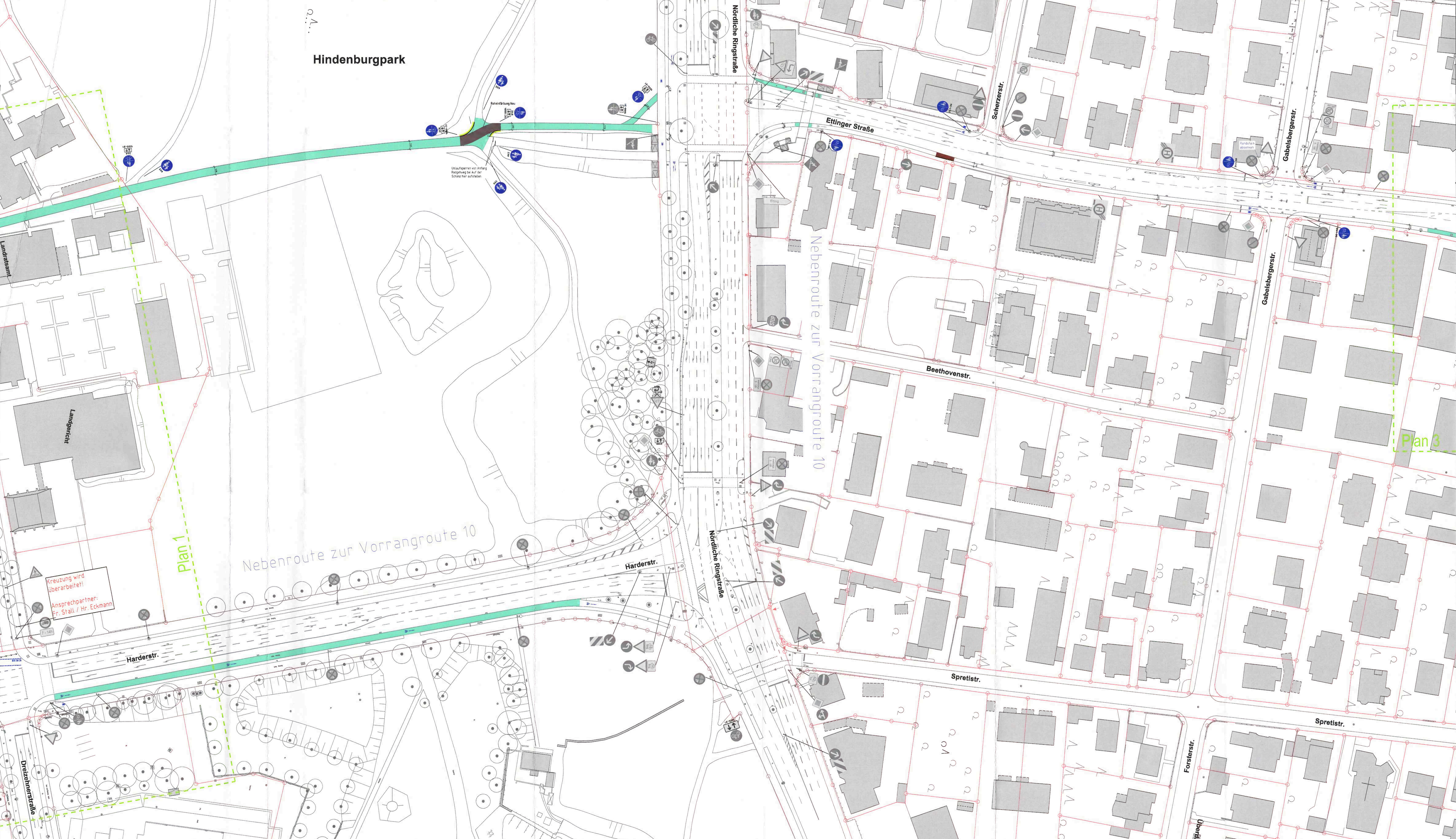


Hindenburgpark



Plan 1

Plan 3

Kreuzung wird überarbeitet!  
Ansprechpartner:  
Fr. Stall / Hr. Eckmann

Umlaufspuren von Anfang  
Rechtsweg bei Auf der  
Schneise hier nicht realisieren.

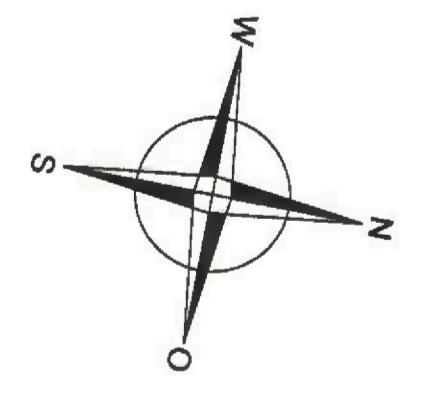
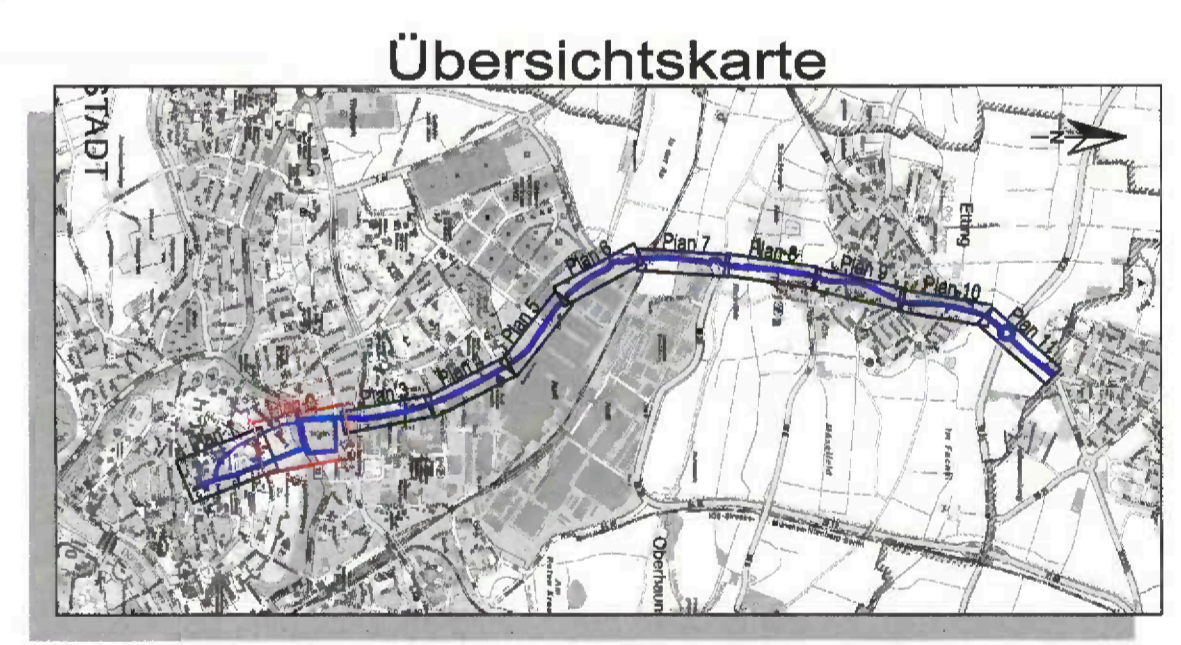
**Legende:**

	Fahrbahndecke sanierungsbedürftig
	Radweg (Asphalt)
	Grünfläche
	Roteinfärbung
	Tiefbord 0-1 cm
	Hochbord 12 cm

	Beschilderung vorhanden
	Beschilderung neu
	Beschilderung abbauen

	Markierung vorhanden
	Markierung neu
	Markierung entfernen

Verkehrsrechtliche Anordnung  
 23.08.2020  
 I.A. *N. Fiedel*  
 VA-Nr. 2020-0207



3			
2			
1			
Nr.:	Art der Änderung:	Datum:	Name:

	<b>Stadt Ingolstadt</b> Tiefbauamt	Anlage:	
<b>Verkehrsrechtliche Anordnung</b>		Datum:	
<b>Vorrangroute 10 (Nordwest-Speiche)</b> von Harderstraße bis St 2335 Stadtgrenze Plan 2/11		Zeichen:	SG VI/66/1
bearbeitet: 31.08.2020 gezeichnet: 31.08.2020		gesehen:	<i>[Signature]</i>
geprüft:		geprüft:	
Ingolstadt, den 02.09.2020 Tiefbauamt <i>[Signature]</i>		<b>Lageplan</b> M = 1: 500	
Amtsleiter: Ges. Referat VI			